

Leica DISTO™ S910

從任何地方測量任何東西



從任何地方測量任何東西 創新的 P2P Technology

Leica DISTO™ S910 是全世界第一部使用創新的 P2P 技術的手持式雷射測距儀。

在一個位置上快速且容易測出任意兩點之間的距離。測量成果可立即透過 WLAN 傳輸至個人電腦。

另外，成果可以在設備上儲存為 DXF 數據，並於後續使用 USB 介面下載作為 CAD 軟體使用。縮短工作流程，且節省寶貴時間。

特點功能：

- 整合式智慧型基座 P2P 技術
- 4 倍變焦對點器易於對準目標
- X-Range Power 技術最高測距性能
- 360°傾斜感應器
- DXF 數據收集
- 具有 WLAN 即時數據傳輸
- 智慧型藍牙 Bluetooth® Smart
- 免費 App – Leica DISTO™ sketch



點到點測量(P2P)

點座標即時傳輸

■ 點到點測量(P2P)

裝備有 P2P 技術，Leica DISTO™S910 革新了使用手持雷射測距儀之測量程序。整體式的智慧型底座實現了在一個位置上任意兩點之間的測量。智慧型底座與整合式傾斜感應器的組合，開啟全新的可能性使得 Leica DISTO™S910 為市場上最多功能性的雷射測距儀。

■ 點數據即時傳輸

測量數據可以直接在工地通過 WLAN 介面到您的手提電腦中選用的軟體進行進一步處理。建立連接非常容易(類似的一個熱點)，您可以傳輸很多的測量點(有附或沒有照片)並即時建立或檢查文件。使用免費的隨選 Leica DISTO™傳輸軟體，可支援將成果傳輸至 AutoCAD®與 BricsCAD®。

■ 使用 DXF 格式獲取測量數據

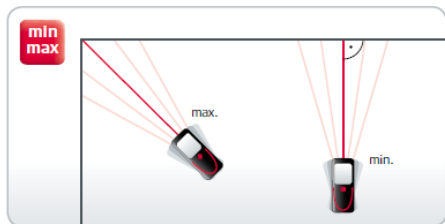
另一個世界第一！Leica DISTO™S910 可以儲存所有的測量點例如樓層平面，牆面設計甚至可以是 3D 數據為 DXF 檔案，測量之後可在辦公室通過 USB 介面下載到 PC。為提供更完整且可靠的資料，Leica DISTO™S910 還儲存顯示您測量場所的所有圖片。簡化新建準確圖檔的工作，工程品質檢查的過程更平順。

■ 使用 X-Range Power 技術測距達 300m

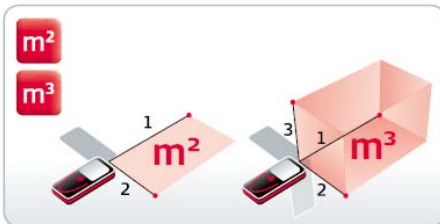
使用內建創新的 X-Range Power 技術，Leica DISTO™S910 代表測量技術的未來。測程範圍達到 300m /984ft 並保證最佳測量性能，即快速且可靠的測量，甚至是很差反射物體或在明亮的陽光下。測程範圍與精度測試符合 ISO16331-1，因此 Leica DISTO™S910 堅持對其品質之承諾。



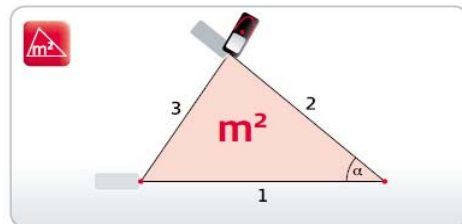
世界第一 強大測量功能 最聰明的測量與文件解決方案



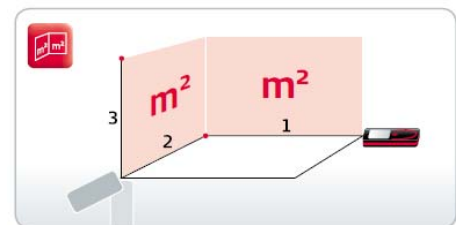
最大/最小測量



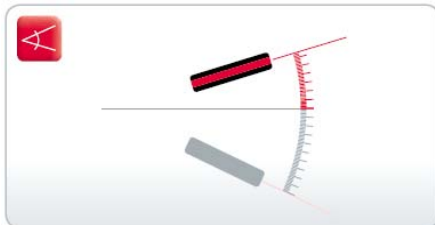
面積/體積測量



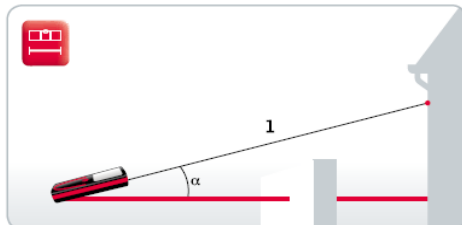
三角形面積測量



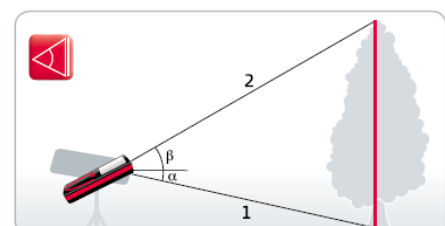
牆面面積測量



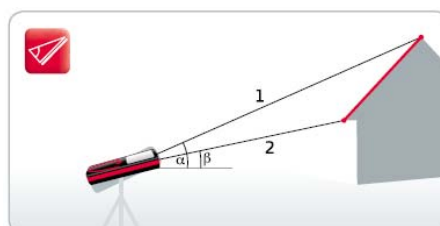
360°傾斜測量



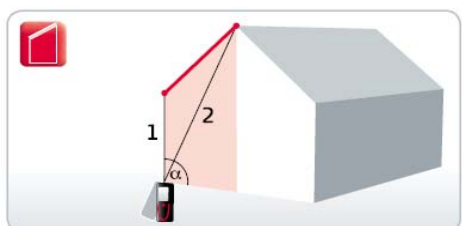
智慧水平模式



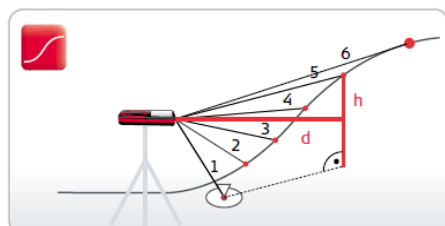
高度追蹤



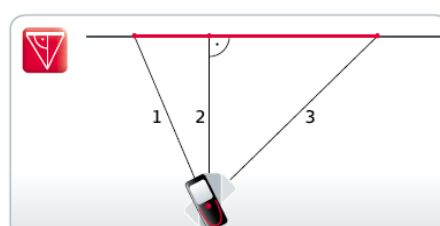
傾斜目標測量



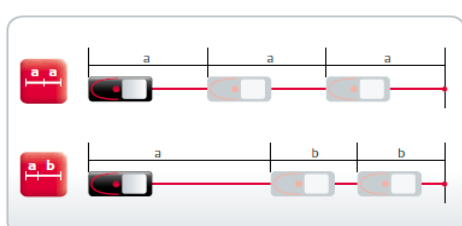
梯形測量



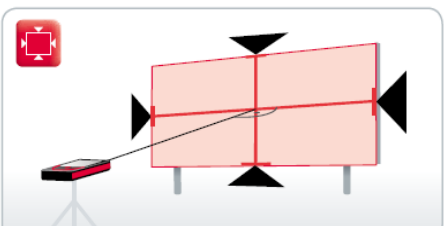
斷面測量



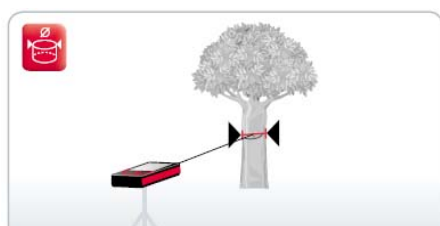
畢氏定理功能



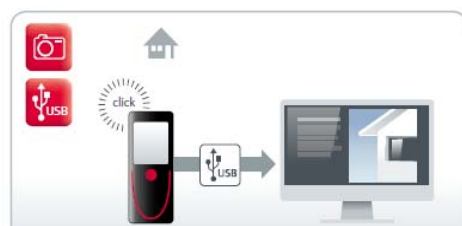
放樣功能



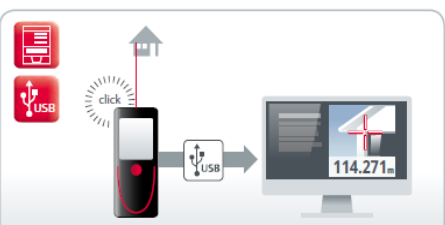
圖像寬度/高度/面積測量



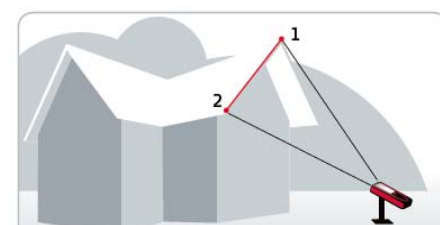
圖像直徑測量



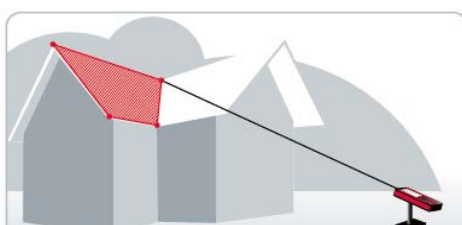
照相功能



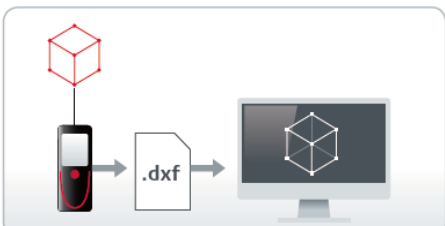
螢幕截圖功能



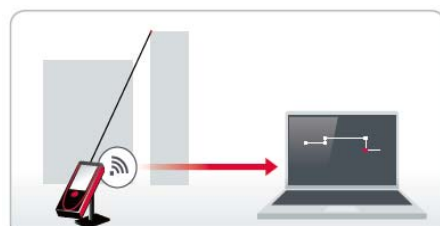
點到點測量



智慧面積測量



使用 DXF 格式獲取測量數據




點數據傳輸



免費 APP- Leica Disto Sketch

■ 應用：規劃設計/斷面測量/建築鋼構/室內裝修/監造驗收/竣工檢查/事故鑑定/災害防治/森林測量/
廣告招牌/工安消防/環保調查/古蹟修護/公共事業/房屋仲介/各種測距應用



■ DISTO™ S910 技術規格

使用環境	室內外皆可
測距範圍 / 精度 (ISO16331-1)	0.05 - 300m / $\pm 1\text{mm}$
X-Range Power 技術	有
距離 m / 雷射點直徑 mm	10,50,100m / 6,30,60mm
傾斜感應器範圍	360°
雷射光點精準度	- 0.1° / +0.2°
機身精準度	$\pm 0.1^\circ$
傾斜感應器單位	0.0°, 0.00% mm / m, in / ft
智慧底座測量範圍	
水平 / 垂直	360° / - 40° 到 80°
P2P 功能 距離 m / 典型公差 mm	2, 5, 10 m / 2, 5, 10 mm
定平範圍 / 精度	$\pm 5^\circ \pm 0.05^\circ$
4 倍變焦對點器 / 全景照相機	有 / 有
照片 格式 / 記憶 / 測量記錄	.jpg / 80 張 / 50 筆
CAD 資料格式 / CAD 記錄檔案	.dxf / 20 個檔案(每個檔案 30 點)
延遲測量 / 螢幕照明	有 / 有
免費 APP	iOS / Android
傳輸介面	Bluetooth® SMART / WLAN
電池(Lion)測量次數/充電時間	約 4000 次 / 約 4 小時
防護等級	IP54
尺寸 / 重量	164 x 61 x 32 mm / 290 g
保固期限	三年



DISTO™ S910 單機
Art.No.805080



DISTO™ S910 組合
Art.No.806677

專業代理商

- when it has to be right

Leica
Geosystems



SWISS Technology
by Leica Geosystems

Leica DISTO™
3 Years Warranty
if registered within 8 weeks after purchase at www.leica.com